
















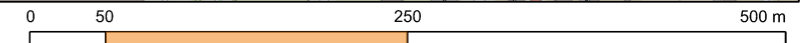
-  Planeeringuala
-  Looduskaitseala
-  III kat. kaitsealuse liigi leiukoht*
-  Tartu Uus-Jaani kalmistu piir ja mälestise 50 m kaitsevööndi piir
-  Riikliku kaitse all olev mälestis ja reg. number

-  Bussipeatus
-  Korruselisus
-  Sõidusuunad
-  Jaotusmagistraal ÜP alusel
-  Kohalik jaotustänav ÜP alusel
-  Planeeritav kohalik jaotustänav ÜP alusel
-  Kergliiklustee
-  500 m raadius planeeringuala keskmeest

- 1 Emajõe Lodjakoda
- 2 Emajõe rand
- 3 Tähtvere spordipark
- 4 Sõudmise ja Aerutamise klubi
- 5 Tartu Ülikooli Spordihoone
- 6 Tartu Ülikooli Staadion
- 7 Tartu Vaimse Tervise Hooldekeskus
- 8 Emajõe Aed

-  Planeeritud hoonestus
-  Varemprojekteeritud hoonestus

Aluskaardina on kasutatud Maa-ameti põhikaarti WMS-teenusena.



OÜ Hendrikson & Ko
Raekoja plats 8
Tartu 51004

tel 740 9800
hendrikson@hendrikson.ee

Projektijuht
Jaana Veskimäe

Koostaja
Jaana Veskimäe

Kuupäev
21.03.2019

Töö koostamisest huvitatud isik
Tartu Linnavalitsus

Asukoht
Tartu linn

Töö nimetus

**Ujala tänava elamukruntide
DETAILPLANEERING**

Joonis

**Situatsiooniskeem. Mõjuala
funktsionaalsed ja linnaehituslikud seosed**

Töö nr 3009/18

Mõõt 1:5000

Joonise nr 1



*Lähipiirkonnas asuvad ka II kat. kaitsealuste liikide leiukohad, mis ei kuulu avalikustamisele.